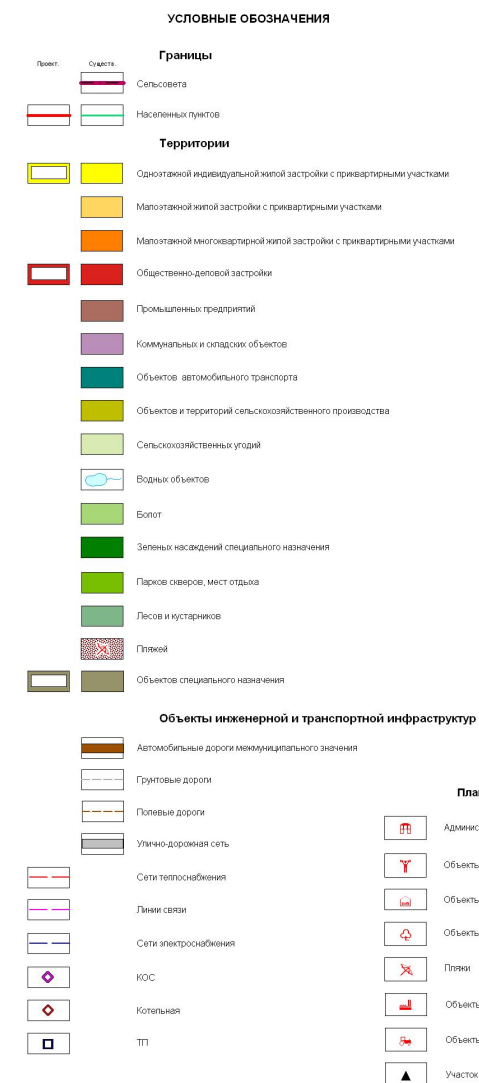
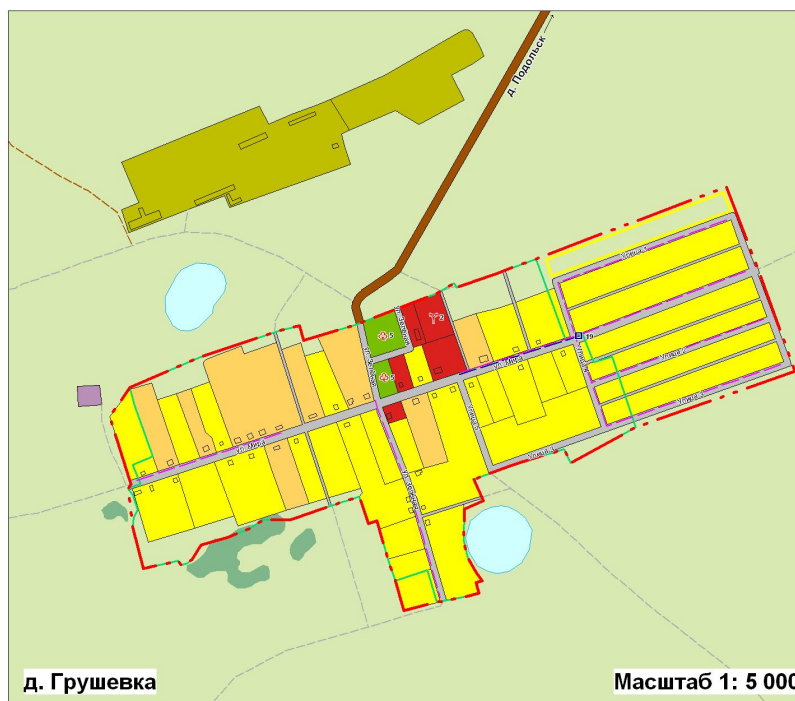










Г Е Н Е Р А Л Ь Н Ы Й П Л А Н

Карта планируемого размещения объектов местного значения



№ п/п	Наименование объекта	Местонахождение объекта	Местное население		
			Муниципальное образование	Сельские	Муниципальное образование
	1	2	3	5	6
Живую структуру спортивной области и спортивной					
1	Спортивная площадка	д. Иваново, ул. 3	+	+	+
2	Спортивная площадка	д. Гривово, д. 3	+	+	+
Территория рекреационная для отдыха и туризма (рекреация)					
3	Парк	на территории с. Иваново	+	+	+
4	Скала	с. Иваново, ул. Советов	+	+	+
5	Скала	д. Гривово, ул. Мира	+	+	+
Природный и культурный комплексно-бытовой комплекс					
6	Историческое село	с. Иваново, ул. Советов	+	+	+
7	Полоса земли	с. Иваново, ул. Советов	+	+	+
8	Административно-бытовой комплекс (административная, коммунальная, торговая)	с. Иваново, ул. Советов	+	+	+
Промышленная, коммунально-бытовая и сельскохозяйственные предприятия и объекты					
9	Фабрика ЗСЗ	д. Иваново, ул. Советов	+	+	+
10	Удобный парк	в сельскохозяйственной территории с. Иваново	+	+	+
11	Защита от порывов ветра	в сельскохозяйственной территории с. Иваново	+	+	+
12	Автотранспортный объект	Иркутск 1	+	+	+
Объекты специального назначения					
13	Участок коммунального ПЗЗ	в жилищно-коммунальной территории с. Иваново	+	+	+
Объекты специального назначения					
14	Участок коммунального ПЗЗ	в сельскохозяйственной территории с. Иваново	+	+	+
15	Участок коммунального ПЗЗ	в сельскохозяйственной территории с. Иваново	+	+	+
16	КОУ	в сельскохозяйственной территории с. Иваново	+	+	+
Объекты инженерной инфраструктуры					
17	Котельная	в коммунально-бытовой территории с. Иваново	+	+	+
18	Вышка сотовой связи	в территории с. Иваново	+	+	+
19	ТНП (4 м)	с. Иваново, д. Гривово	+	+	+
20	Сети канализации (протяженность - 4,57 км)	с. Иваново, д. Гривово, д. Иваново	+	+	+
21	Теплоэнергетическая (протяженность - 6,27 км)	с. Иваново, д. Гривово, д. Иваново	+	+	+
22	Сети водоснабжения (протяженность - 0,38 км)	с. Иваново, д. Гривово, д. Иваново	+	+	+

	Административно - деловые объекты
	Объекты физической культуры и массового спорта
	Объекты бытового обслуживания
	Объекты рекреации
	Планы
	Объекты производства
	Объекты сельскохозяйственного производства
	Участок компостирования ТКО

					2012-182-П	
Генеральный план Ивановского сельсовета Баганского района Новосибирской области						
К.м.	К.л.	Д.к.	М.д.	Д.к.	Д.к.	
Директор	Михаил Е.И.					
Зам. дир. отдела	Савельева Г.Н.					
Зам. н.ч. отдела	Савельева И.В.					
Эксп.	Народов Т.А.					
Инж.н. отдел	Народов Т.А.					
Дата составления документа Объем: листов 10 Л. № 008					000 НПЦ "Сибирь" г. Омск	